

REGIONE PIEMONTE  
 PROVINCIA DEL VERBANO-CUSIO-OSSOLA  
 COMUNE DI BAVENO

# PIANO REGOLATORE GENERALE COMUNALE

Progetto definitivo  
 a seguito delle controdeduzioni alle osservazioni della  
 Regione Piemonte

CARTA DELLE OPERE  
 IDRAULICHE CENSITE

ELABORATO:

**GEO 10**

STESURA:

**gennaio 2009**

Scala 1:10.000

adozione progetto preliminare

adozione progetto definitivo



approvazione progetto definitivo

Dott. Geol. Italo Isoli  
 via alla Cartiera 52/a 28923 - Verbania Possaccio

Dott. Geol. Angelica Sassi  
 vicolo Brofferio 7 28925 - Verbania Suna

## LEGENDA DELLE OPERE DI DIFESA IDRAULICHE




### OPERE TRASVERSALI

-  BR Briglia di trattenuta o filtrante
-  SO Soglia di fondo

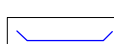
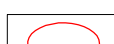
### OPERE LONGITUDINALI


-  CA Canalizzazione

### Difese di sponda

-  Gabbionata
-  Muro
-  DS Scogliera

### ALTRE OPERE

-  PO Ponte
-  AG Attraversamento e guado

 COREPO001 Denominazione opera secondo il sistema S.I.C.O.D.